

Parc Eolien de la Voie des Prêtres SAS

Version de Novembre 2016
Complétée en Avril 2018



PROJET DU PARC EOLIEN DE LA VOIE DES PRETRES 2

Sous-Dossier n°7 – Documents spécifiques demandés au titre du code de l'environnement



Parc Eolien de la Voie des Prêtres SAS
8 rue Auber
75009 Paris



Sous-Dossier n°7 : Documents demandés au titre du code de l'environnement

Listes de pièces :

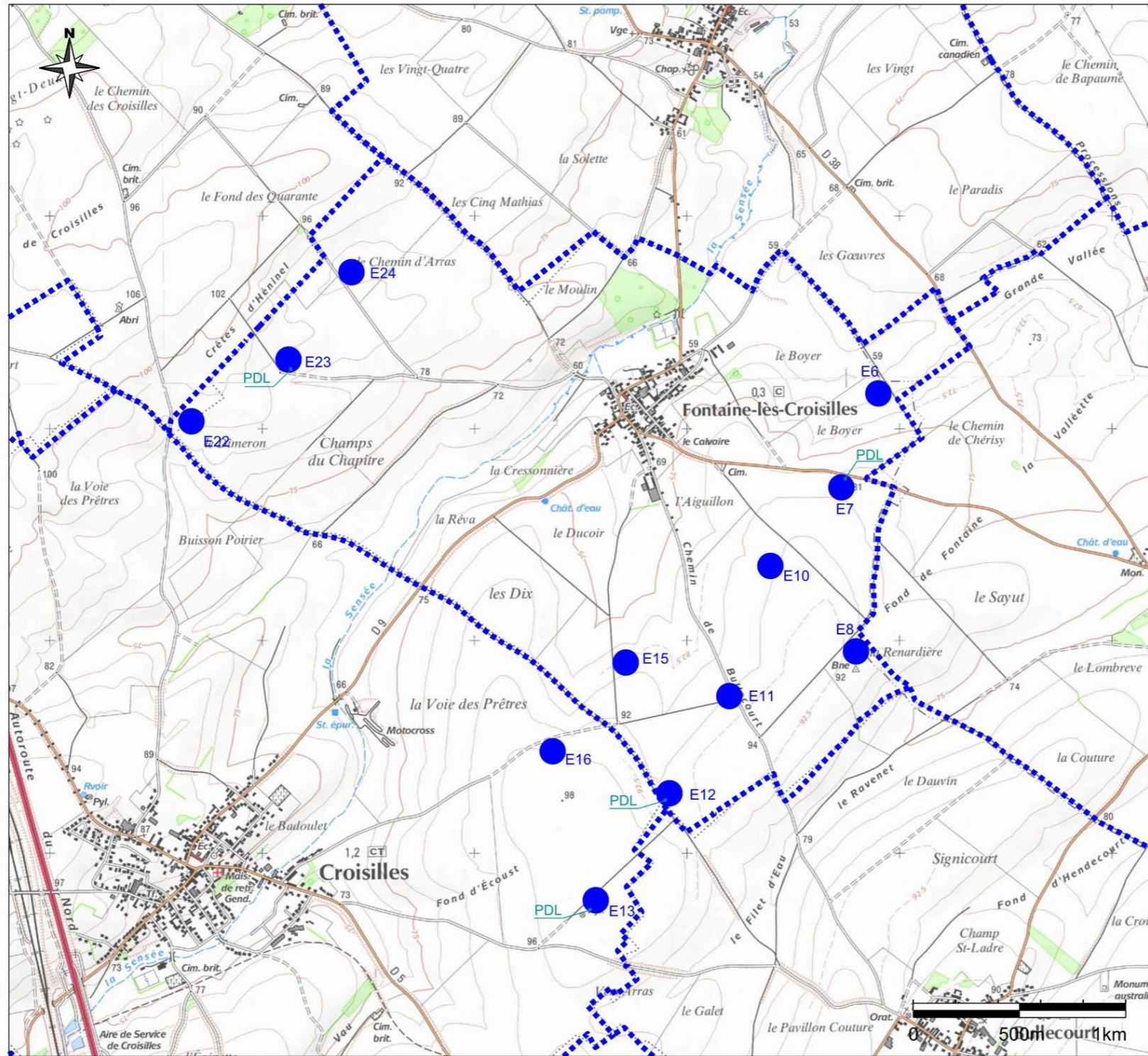
1. PIECE N°1 : Carte à l'échelle 1/25 000 (R.512-6 1°) du code de l'environnement)
2. PIECE N°2 : Plan à l'échelle 1/2 500 au minimum des abords de l'installation ((R.512-6 2°) du code de l'environnement)
3. PIECE N°3 : Plan d'ensemble à l'échelle 1/600 réduite à la requête du demandeur ((R.512-6 3°) du code de l'environnement)
4. PIECE N°4 : Etude faune flore
5. PIECE N°5 : Etude paysagère
6. PIECE N°6 : Etude bruit
7. PIECE N°7 : Demande d'autorisation d'exploiter au titre de l'article L 311-1 du Code de l'énergie pour les éoliennes du projet du Parc éolien de la Voie des Prêtres 2



PIECE N°1

**Carte à l'échelle 1/25 000
(R.512-6 1°) du code de l'environnement)**





PARC DE LA VOIE DES PRÊTRES 2
à
Fontaine-lès-Croisilles
& Croisilles

Plan de situation (A4)

LEGENDE :

- Surplomb
- Limite communale
- Poste de livraison (PDL)

Informations fichier source : FC2.dgn

Indice	date	nature des modifications
1.29	22/02/2018	-

AU-3	Dessin : Mathilde Guitard
Ech. 1/25000 (A4)	Contrôle : Cécile Farineau

PARC EOLIEN DE LA VOIE DES PRÊTRES SAS
8 rue Auber 75009 PARIS
Tél : 01 42 61 84 53

PIECE N°2

Plan à l'échelle 1/2 500 au minimum des abords de l'installation ((R.512-6 2°) du code de l'environnement)



02	Mars 2018	P. Roussel	Modification du parc	G. Labrousse
01	Dec. 2016	P. Roussel	Emission originale	G. Labrousse
00	Date	Nom	Modification	Version

Foetus Plan dressé par :

PLAN DES ABORDS - SECTEUR EST

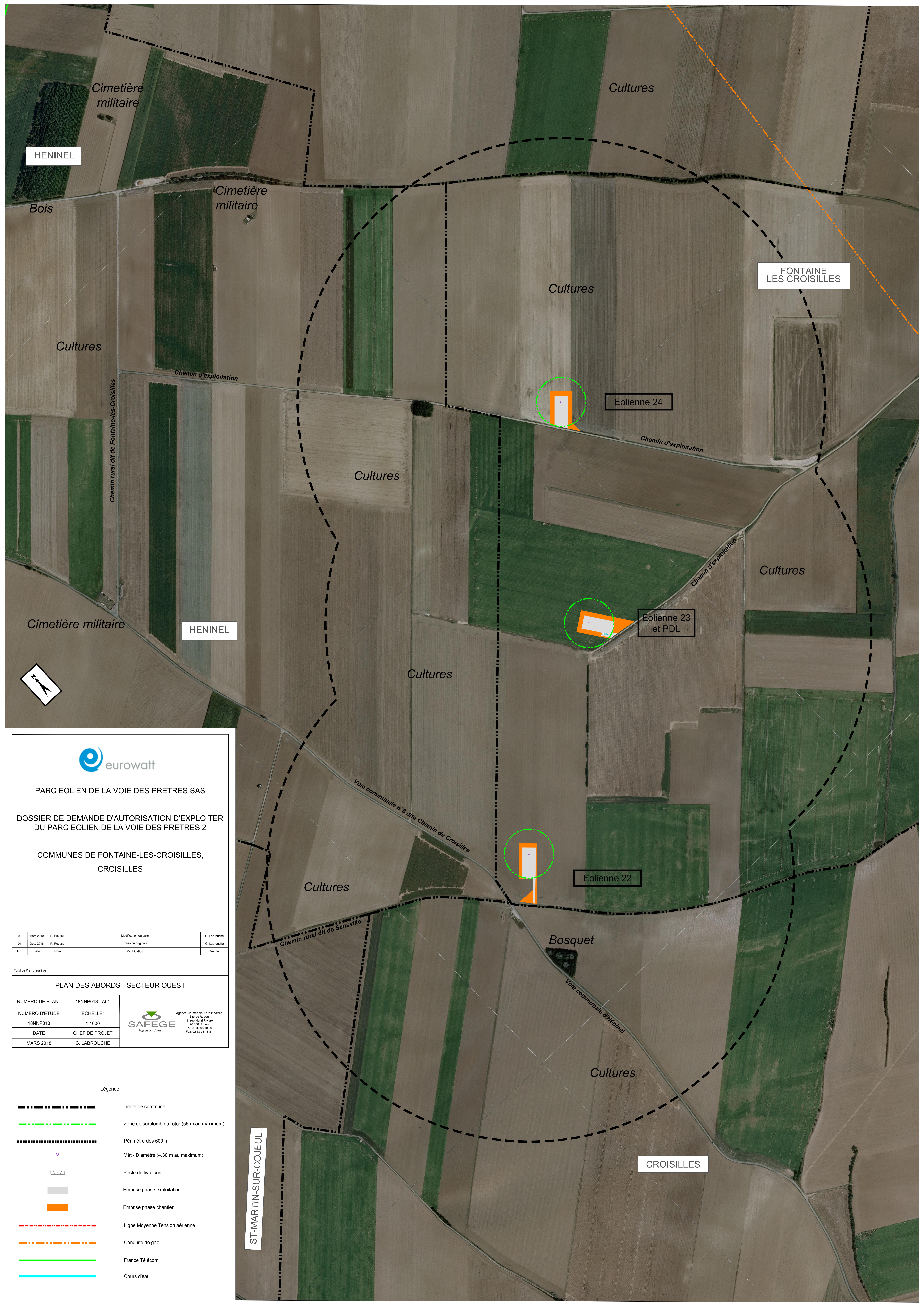
NUMERO DE PLAN:	18NNP013 - A02
NUMERO D'ETUDE:	18NNP013
DATE:	MARS 2018
ECHELLE:	1/2 500
CHEF DE PROJET:	G. LABROUCHE



Légende

- Limite de commune
- Zone de surplomb du rotor (56 m au maximum)
- Périmètre des 600 m
- Mât - Diamètre (4.30 m au maximum)
- Poste de livraison
- Emprise phase exploitation
- Emprise phase chantier
- Ligne Moyenne Tension aérienne
- Conduite de gaz
- France Télécom





HENINEL

FONTAINE
LES CROISILLES

HENINEL

Eolienne 23
et PDL

Eolienne 22

CROISILLES

ST-MARTIN-SUR-COJEU



PARC EOLIEN DE LA VOIE DES PRETRES SAS

DOSSIER DE DEMANDE D'AUTORISATION D'EXPLOITER
DU PARC EOLIEN DE LA VOIE DES PRETRES 2

COMMUNES DE FONTAINE-LES-CROISILLES,
CROISILLES

02	Mars 2018	P. Roussel	Modification du parc	G. Labrousche
01	Dec. 2016	P. Roussel	Emission originale	G. Labrousche
Ind.	Date	Nom	Modification	Vérifié

Fond de Plan dressé par :

PLAN DES ABORDS - SECTEUR OUEST

NUMERO DE PLAN:	18NNP013 - A01	<p>Agence Normandie Nord Picardie Site de Rouen 18, rue Henri Rivière 76000 Rouen Tél. 02 32 08 18 80 Fax. 02 32 08 18 81</p>
NUMERO D'ETUDE	ECHELLE:	
18NNP013	1 / 600	
DATE	CHEF DE PROJET	
MARS 2018	G. LABROUCHE	

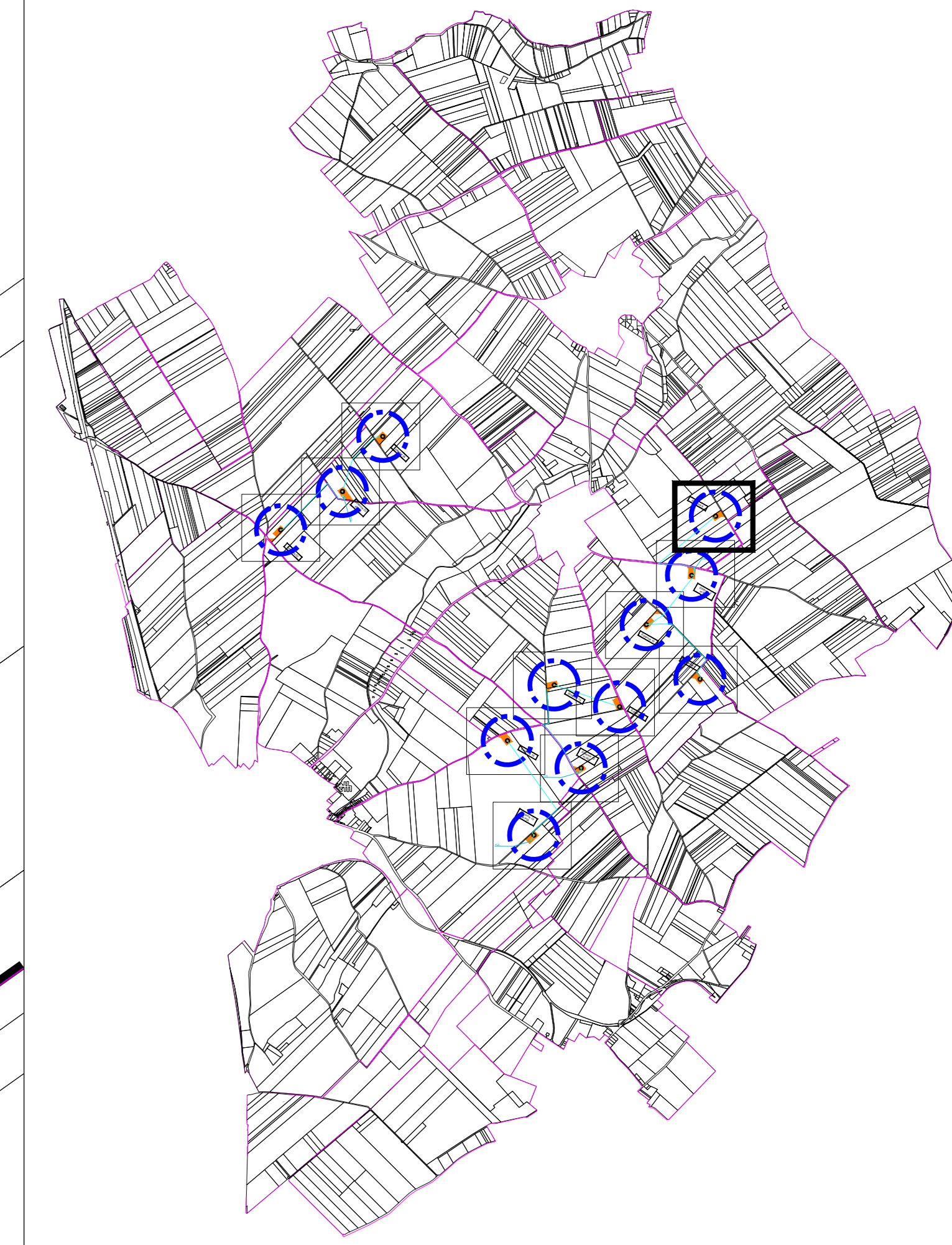
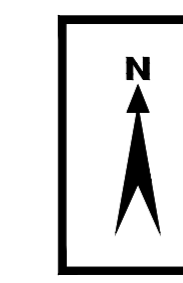
Légende

- Limite de commune
- Zone de surplomb du rotor (56 m au maximum)
- Périmètre des 600 m
- Mât - Diamètre (4.30 m au maximum)
- Poste de livraison
- Emprise phase exploitation
- Emprise phase chantier
- Ligne Moyenne Tension aérienne
- Conduite de gaz
- France Télécom
- Cours d'eau

PIECE N°3

**Plan d'ensemble à l'échelle 1/600 réduite à la requête du demandeur ((R.512-6 3°)
du code de l'environnement)**



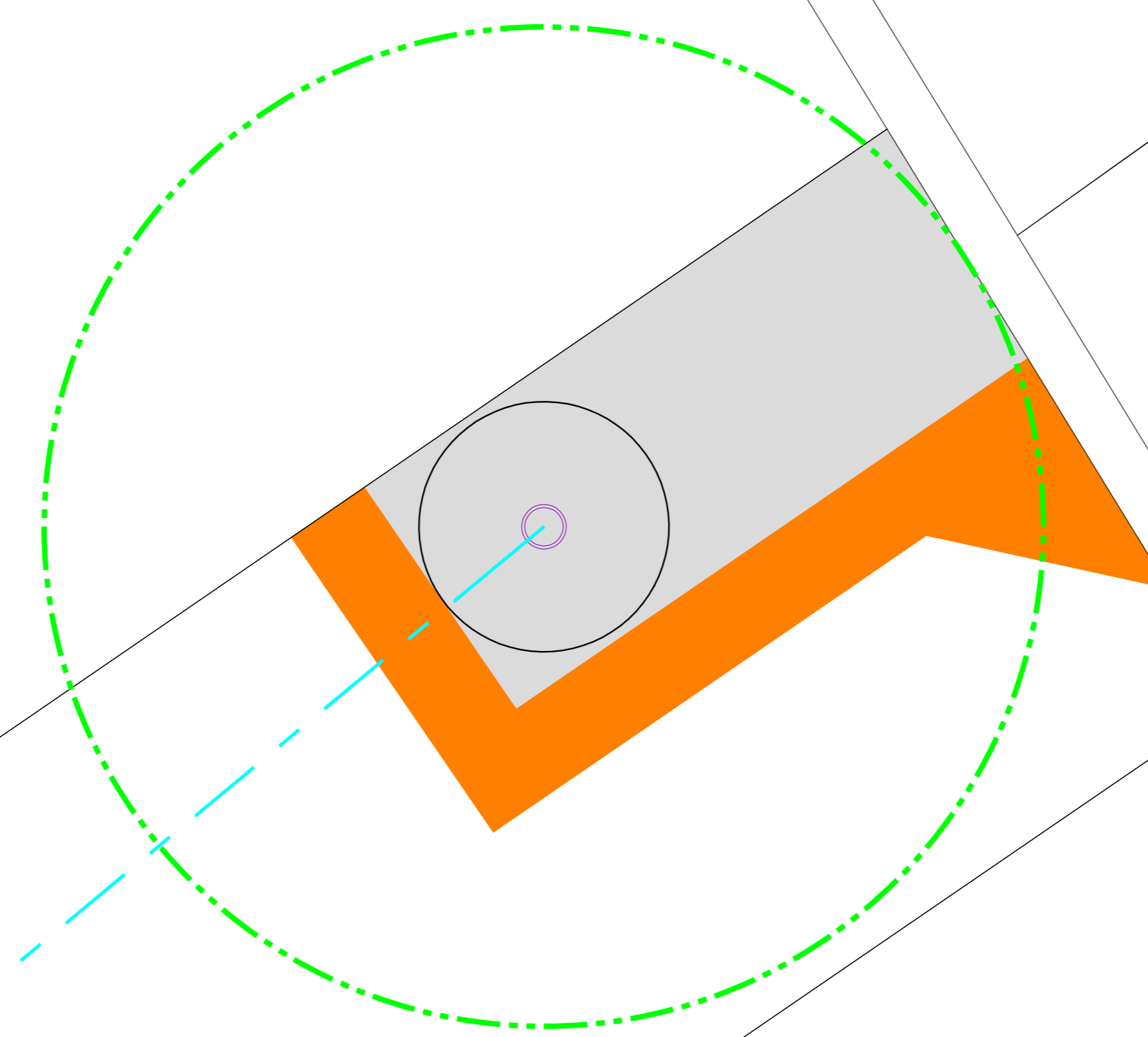


FONTAINE - LES - CROISILLES

ZD

Cultures

Cultures



Eolienne 6

HENDECOURT - LES - CAGNICOURT

ZI

Chemin de la derrière d'Hendecourt

Cultures

Cultures

Légende

- Limite de commune
- Limite de section
- Section cadastrale
- Emprise en phase exploitation
- Mât - Diamètre (4,30 m au maximum)
- Périmètre de 180.00m.
- Zone de surplomb du rotor (56 m au maximum)
- Aire des fondations
- Emprise en phase chantier
- Câbles électriques



PARC EOLIE DE LA VOIE DES PRETRES SAS

DOSSIER DE DEMANDE D'AUTORISATION D'EXPLOITER
DU PARC EOLIE DE LA VOIE DES PRETRES 2

COMMUNES DE FONTAINE-LES-CROISILLES,
CROISILLES

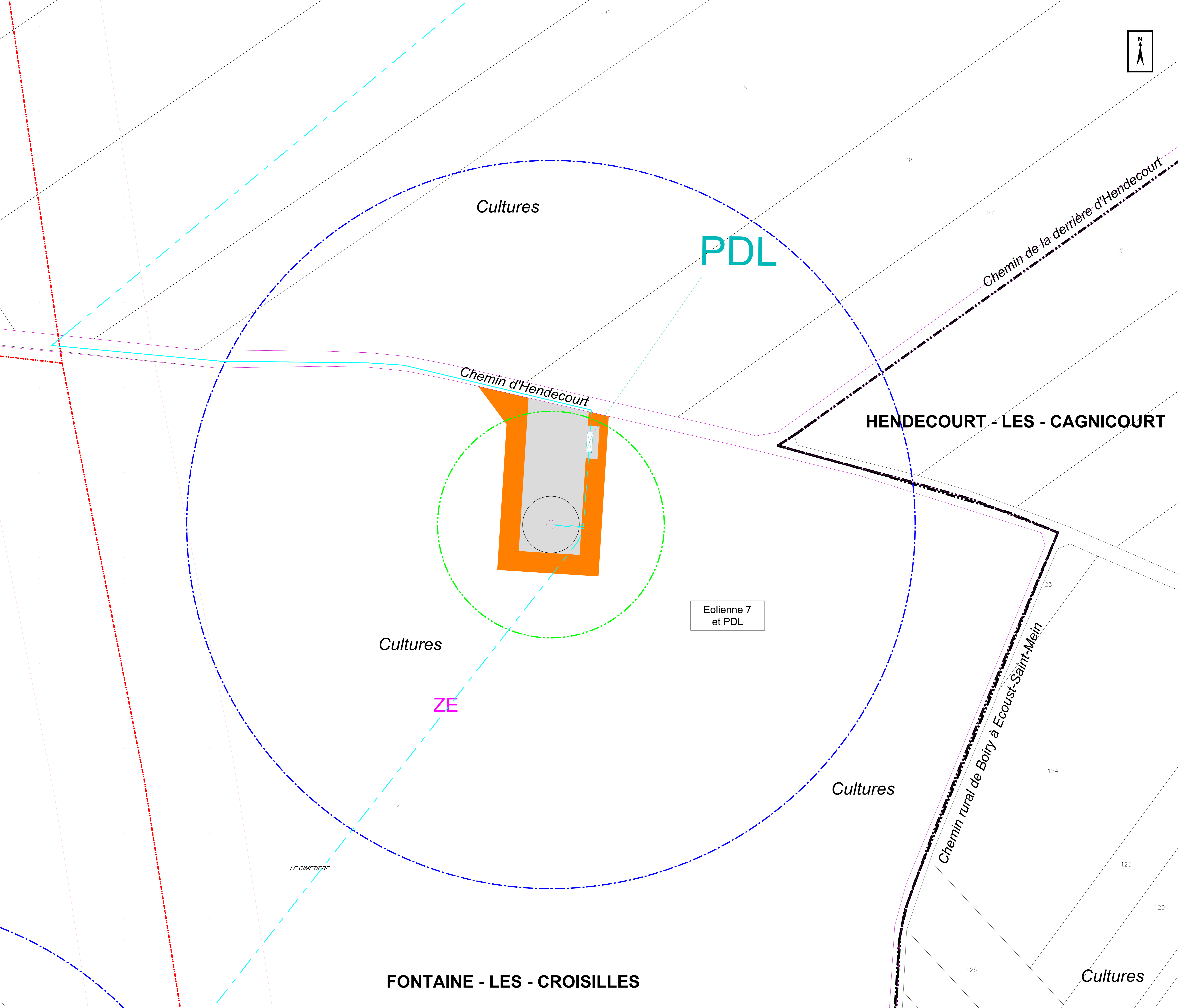
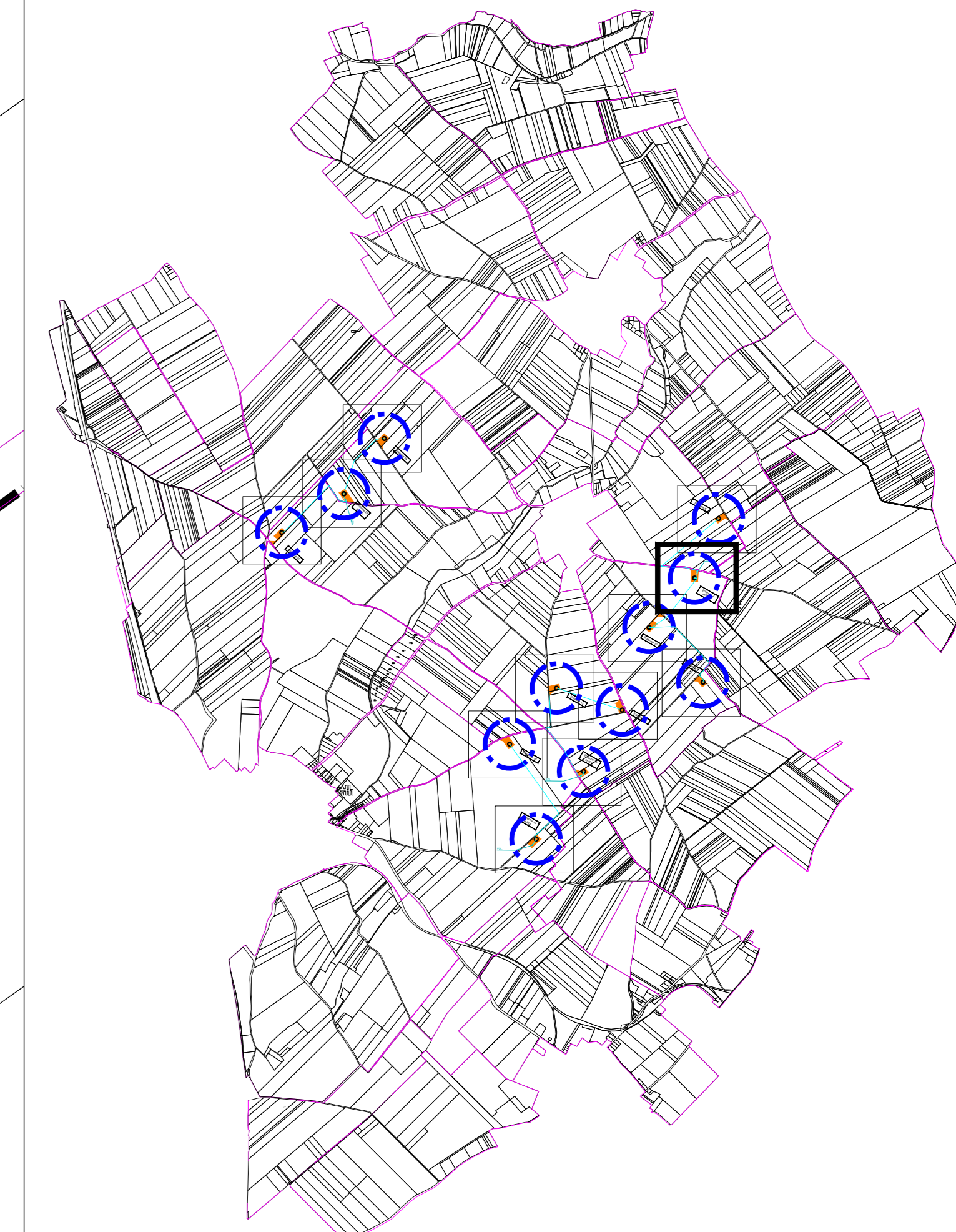
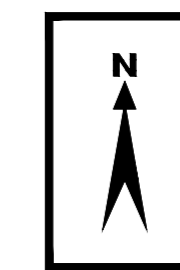
EOLIENNE 06

02	Mars 2018	P. Roussel	Modification du parc	G. Labrouche
01	Déc 2016	P. Roussel	Emission originale	G. Labrouche
Ind.	Date	Nom	Modification	Véifié

Fond de Plan dressé par :

PLAN DES INSTALLATIONS

NUMERO DE PLAN:	18NNP013 - I 06	<p>Agence Normandie Nord Picardie 85, rue Henri Rivière 79 000 Rouen Tel: 02 32 08 18 80 Fax: 02 32 08 18 81</p>	
NUMERO D'ETUDE:	18NNP013		
DATE:	MARS 2018	CHEF DE PROJET:	G. LABROUCHE



Légende

- Limite de commune
- ZD
- Section cadastrale
- Limite de section
- Emprise en phase exploitation
- Mât - Diamètre (4,30 m au maximum)
- Périmètre de 180.00m.
- Zone de surplomb du rotor (56 m au maximum)
- Aire des fondations
- Emprise en phase chantier
- Poste de livraison
- Câbles électriques
- Ligne Moyenne Tension aérienne



PARC EOLIEN DE LA VOIE DES PRETRES SAS

DOSSIER DE DEMANDE D'AUTORISATION D'EXPLOITER
DU PARC EOLIEN DE LA VOIE DES PRETRES 2

COMMUNES DE FONTAINE-LES-CROISILLES,
CROISILLES

EOLIENNE 07

02	Mars 2018	P. Roussel	Modification du parc	G. Labrouche
01	Déc. 2018	P. Roussel	Emission originale	G. Labrouche
Ind.	Date	Nom	Modification	Vérifié


Fond de Plan dressé par :

PLAN DES INSTALLATIONS

NUMERO DE PLAN:	18NNP013 - I 07
NUMERO D'ETUDE:	ECHELLE:
18NNP013	1 / 600
DATE:	CHEF DE PROJET
MARS 2018	G. LABROUCHE



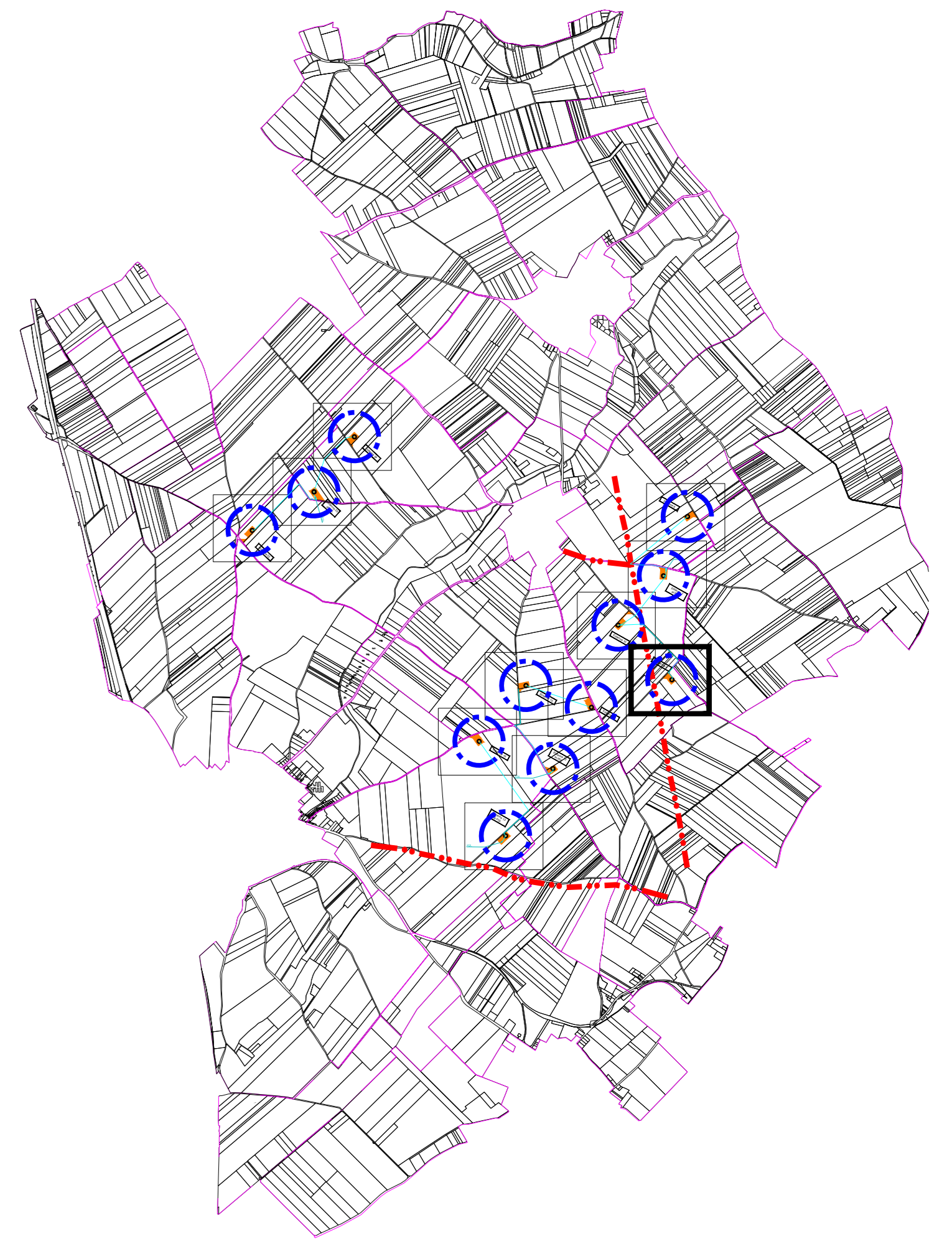
FONTAINE - LES - CROISILLES



FONTAINE - LES - CROISILLES

Cultures

HENDECOURT - LES - CAGNICOURT



Cultures

ZI

LE FOND DE

Cultures

Cultures

Eolienne 8












Cultures

ZE

ZC

BULLECOURT

Légende

-  Limite de commune
-  Limite de section
-  Section cadastrale
-  Emprise en phase exploitation
-  Mât - Diamètre (4,30 m au maximum)
-  Périmètre de 180.00m.
-  Zone de surplomb du rotor (56 m au maximum)
-  Aire des fondations
-  Emprise en phase chantier
-  Câbles électriques
-  Ligne Moyenne Tension aérienne



PARC EOLIE DE LA VOIE DES PRETRES SAS

DOSSIER DE DEMANDE D'AUTORISATION D'EXPLOITER
DU PARC EOLIE DE LA VOIE DES PRETRES 2

COMMUNES DE FONTAINE-LES-CROISILLES,
CROISILLES

EOLIENNE 08

02	Mars 2018	P. Roussel		Modification du parc	G. Labrouche
01	Déc 2018	P. Roussel		Emission originale	G. Labrouche
Ind.	Date	Nom		Modification	Vérifié

Fond de Plan dressé par :

PLAN DES INSTALLATIONS

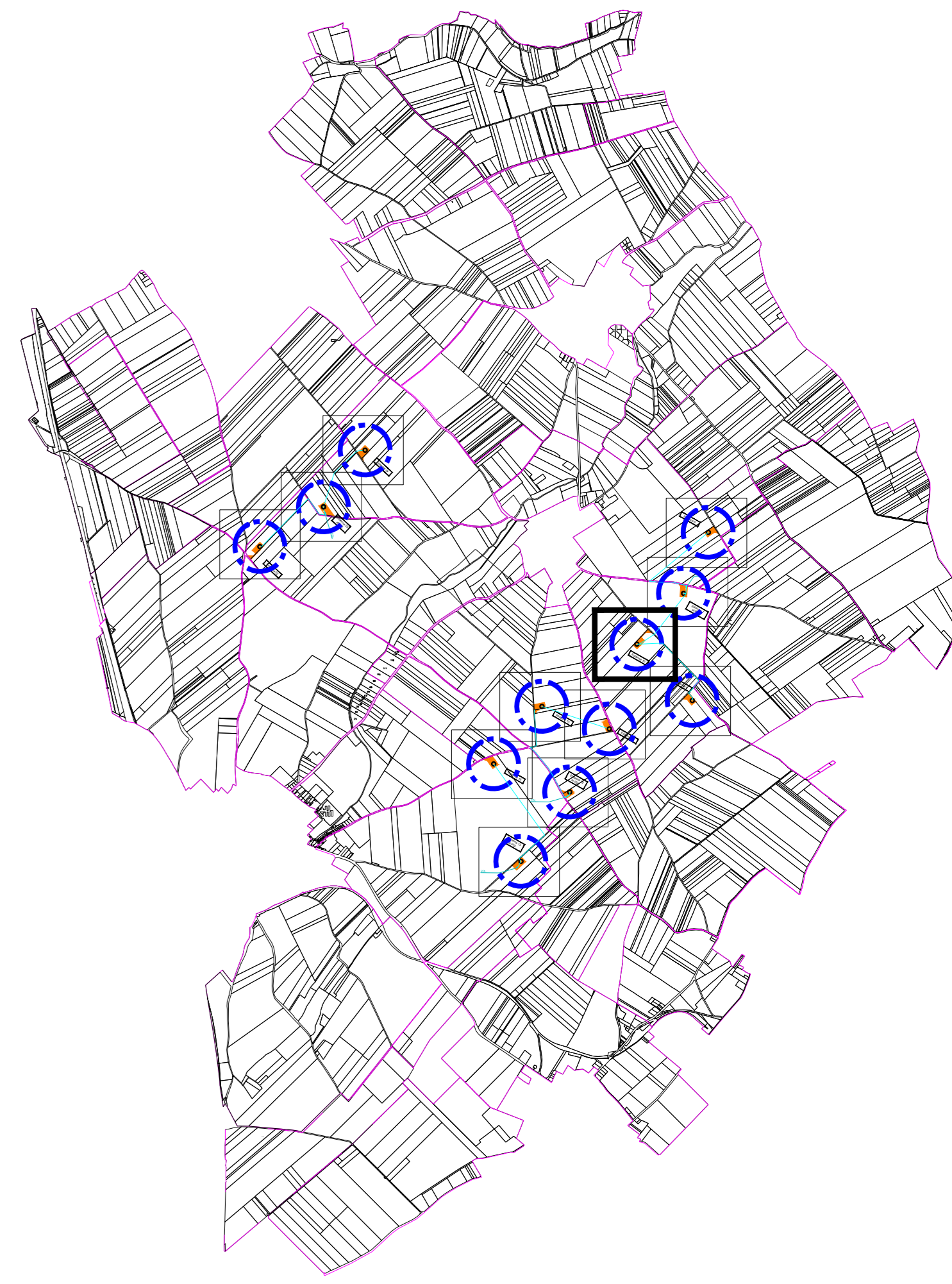
NUMERO DE PLAN:	18NNP013 - I 08
NUMERO D'ETUDE:	ECHELLE:
18NNP013	1 / 600
DATE	CHEF DE PROJET
MARS 2018	G. LABROUCHE





FONTAINE - LES - CROISILLES

LE CIMETIERE



Cultures

Cultures

Chemin rural dit Chemin de Queant

Eolienne 10

Cultures

Cultures

Cultures

ZE

Légende

- Limite de commune
- Limite de section
- Section cadastrale
- Emprise en phase exploitation
- Mât - Diamètre (4,30 m au maximum)
- Périmètre de 180.00m.
- Zone de surplomb du rotor (56 m au maximum)
- Aire des fondations
- Emprise en phase chantier
- Câbles électriques
- Ligne Moyenne Tension aérienne



PARC EOLIEN DE LA VOIE DES PRETRES SAS

DOSSIER DE DEMANDE D'AUTORISATION D'EXPLOITER
DU PARC EOLIEN DE LA VOIE DES PRETRES 2

COMMUNES DE FONTAINE-LES-CROISILLES,
CROISILLES

EOLIENNE 10

02	Mars 2018	P. Roussel	Modification du parc	G. Labrouche
01	Déc 2016	P. Roussel	Emission originale	G. Labrouche
Ind.	Date	Nom	Modification	Vérifié

Fond de Plan dressé par :

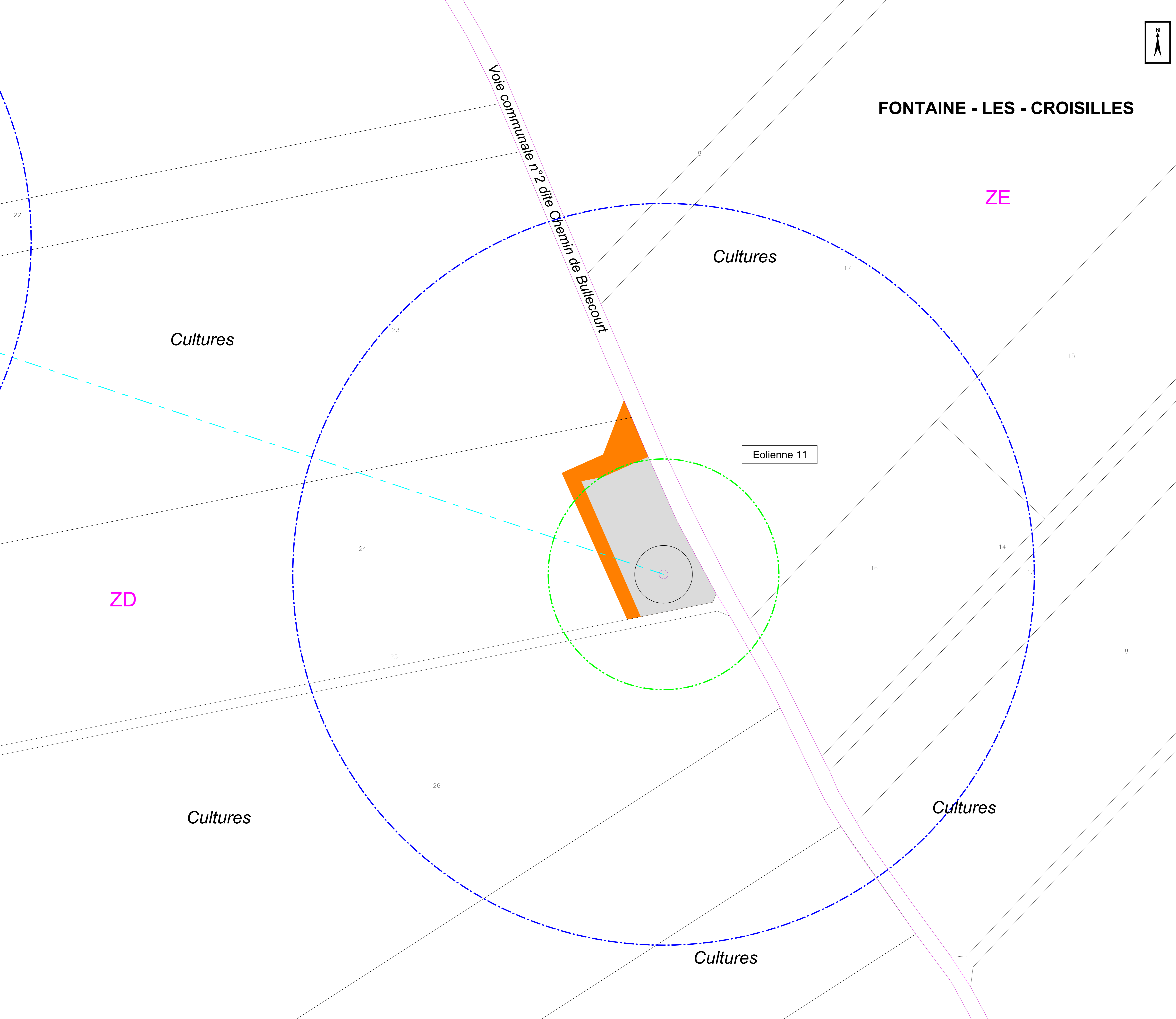
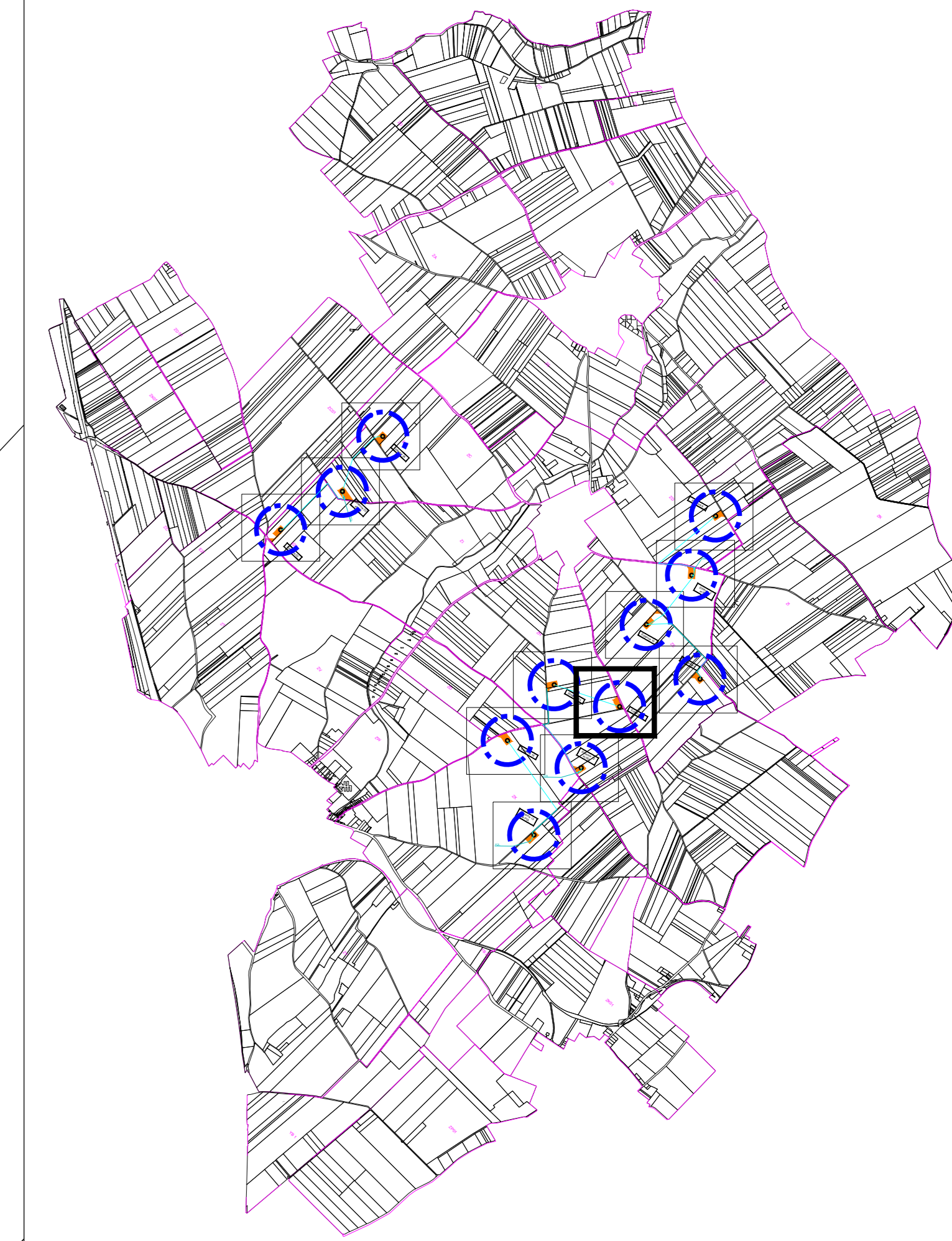
PLAN DES INSTALLATIONS

NUMERO DE PLAN:	18NNP013 - I 10
NUMERO D'ETUDE	18NNP013
DATE	MARS 2018
CHEF DE PROJET	G. LABROUCHE





FONTAINE - LES - CROISILLES



Légende

- Limite de commune
- Limite de section
- Section cadastrale
- Emprise en phase exploitation
- Mât - Diamètre (4,30 m au maximum)
- Périmètre de 180.00m.
- Zone de surplomb du rotor (56 m au maximum)
- Aire des fondations
- Emprise en phase chantier
- Câbles électriques



PARC EOLIEN DE LA VOIE DES PRETRES SAS

DOSSIER DE DEMANDE D'AUTORISATION D'EXPLOITER
DU PARC EOLIEN DE LA VOIE DES PRETRES 2

COMMUNES DE FONTAINE-LES-CROISILLES,
CROISILLES

EOLIENNE 11

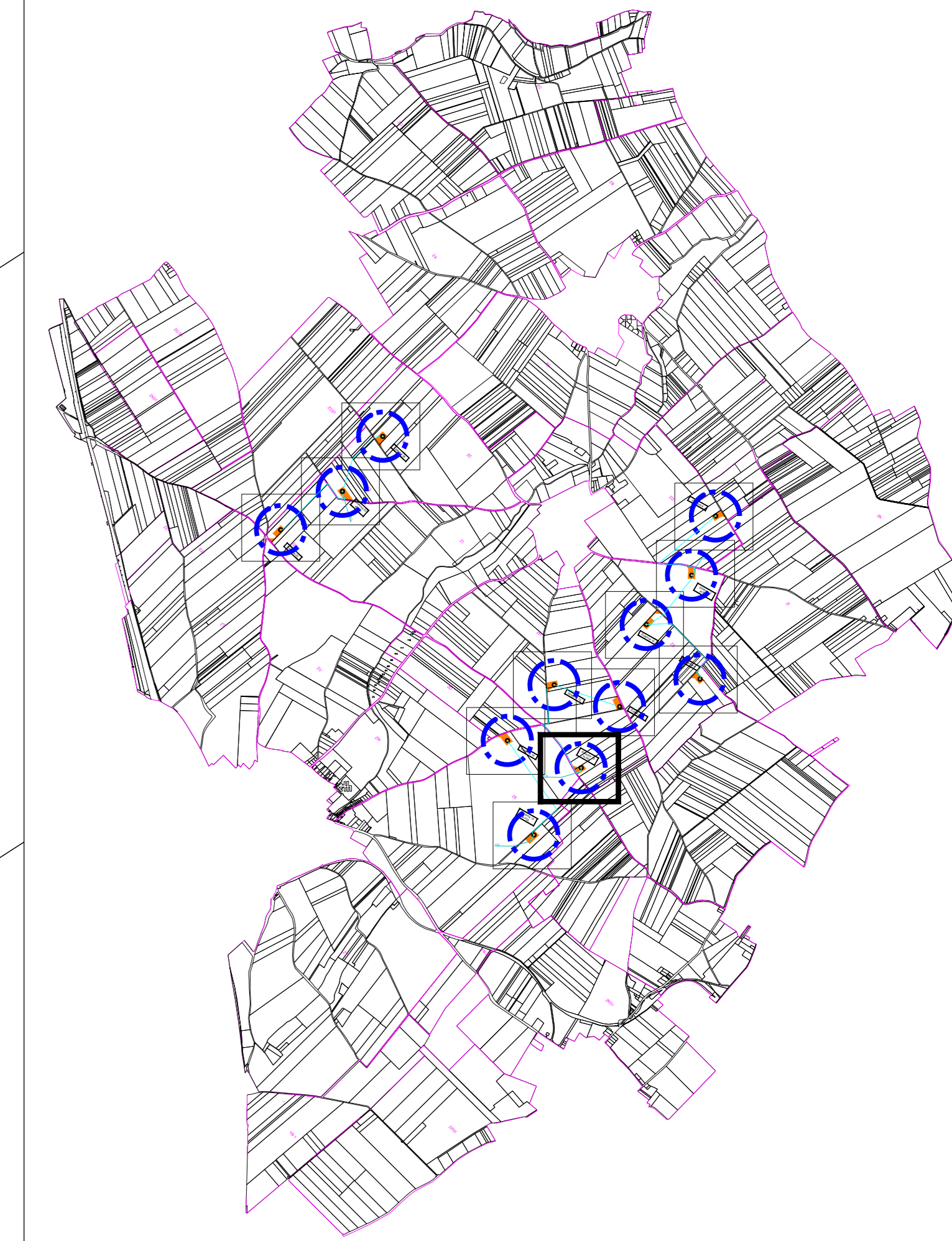
02	Mars 2018	P. Roussel		Modification du parc	G. Labrouche
01	Dec. 2016	P. Roussel		Emission originale	G. Labrouche
Ind.	Date	Nom		Modification	Véifié

Fond de Plan dressé par :

PLAN DES INSTALLATIONS

NUMERO DE PLAN:	18NNP013 - 111
NUMERO D'ETUDE	ECHELLE:
18NNP013	1 / 600
DATE	CHEF DE PROJET
MARS 2018	G. LABROUCHE





FONTAINE - LES - CROISILLES

ZD

CROISILLES

Cultures

Eolienne 12
et PDL

PDL Cultures

ZX

Chemin rural dit chemin sans ville

Cultures

ZC **BULLECOURT**

Cultures

ZB

Légende

- Limite de commune
- ZD** Section cadastrale
- Limite de section
- Emprise en phase exploitation
- Mât - Diamètre (4,30 m au maximum)
- Périmètre de 180.00m.
- Zone de surplomb du rotor (56 m au maximum)
- Aire des fondations
- Emprise en phase chantier
- Poste de livraison
- Câbles électriques



PARC EOLIEN DE LA VOIE DES PRETRES SAS

DOSSIER DE DEMANDE D'AUTORISATION D'EXPLOITER
DU PARC EOLIEN DE LA VOIE DES PRETRES 2

COMMUNES DE FONTAINE-LES-CROISILLES,
CROISILLES

EOLIENNE 12

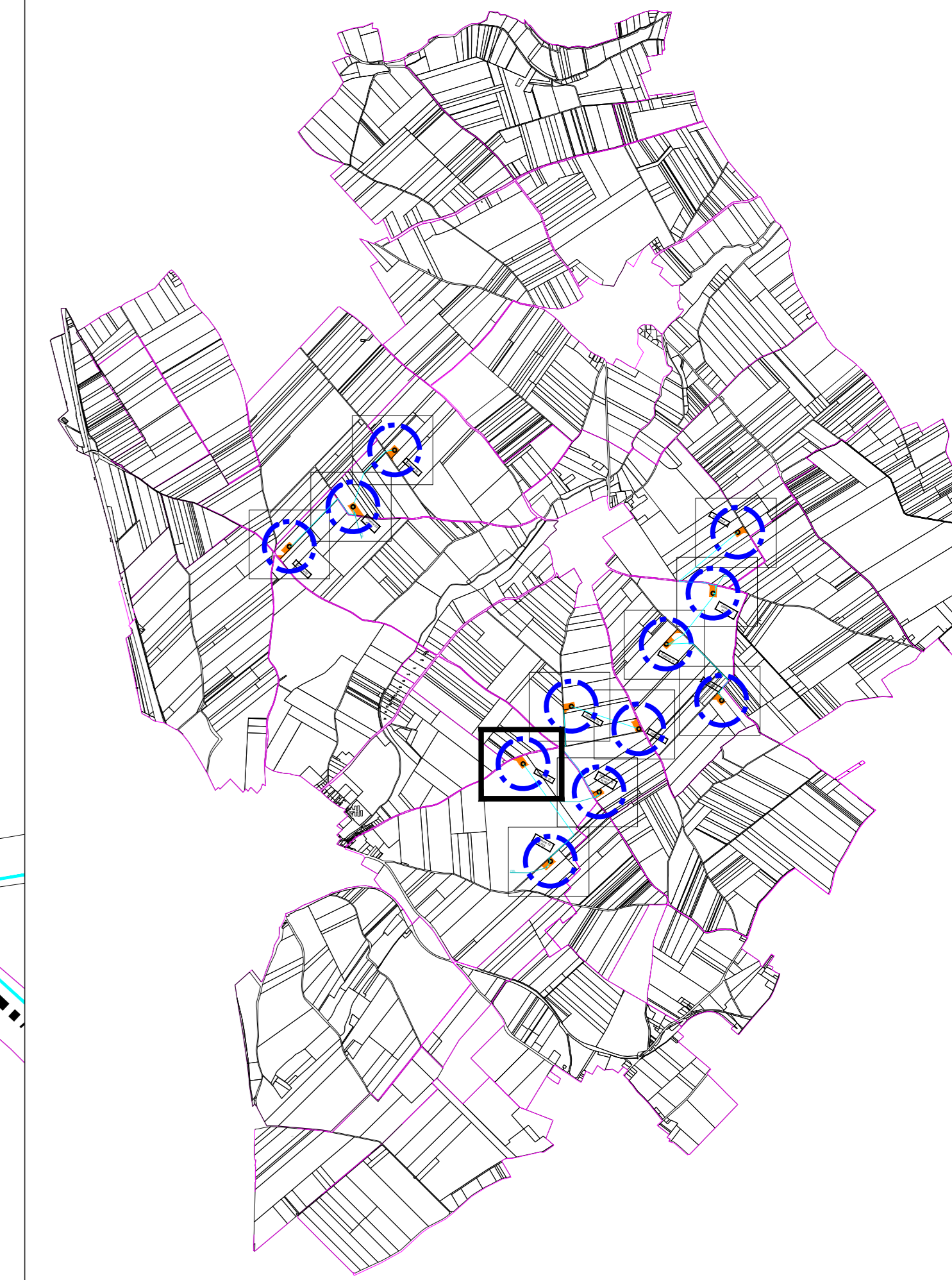
02	Mars 2018	P. Roussel	Modification du parc	G. Labrouche
01	Dec. 2016	P. Roussel	Emission originale	G. Labrouche
Ind.	Date	Nom	Modification	Vérifié

Fond de Plan dressé par :

PLAN DES INSTALLATIONS

NUMERO DE PLAN:	18NNP013 - I 12	<p>Agence Normandie Nord Picardie 85, rue Henri Rivière 78100 Rouen Tel: 02 32 08 18 80 Fax: 02 32 08 18 81</p>
NUMERO D'ETUDE:	18NNP013	
DATE:	CHEF DE PROJET	
MARS 2018:	G. LABROUCHE	

FONTAINE - LES - CROISILLES



Cultures

ZD

Voirie communale dite d'Hendecourt

Cultures

ZW

Cultures











Cultures

Eolienne 16

ZX

CROISILLES

Légende

-  Limite de commune
-  Limite de section
-  Section cadastrale
-  Emprise en phase exploitation
-  Mât - Diamètre (4,30 m au maximum)
-  Périmètre de 180.00m.
-  Zone de surplomb du rotor (56 m au maximum)
-  Aire des fondations
-  Emprise en phase chantier
-  Câbles électriques



PARC EOLIEN DE LA VOIE DES PRETRES SAS

DOSSIER DE DEMANDE D'AUTORISATION D'EXPLOITER
DU PARC EOLIEN DE LA VOIE DES PRETRES 2


COMMUNES DE FONTAINE-LES-CROISILLES,
CROISILLES

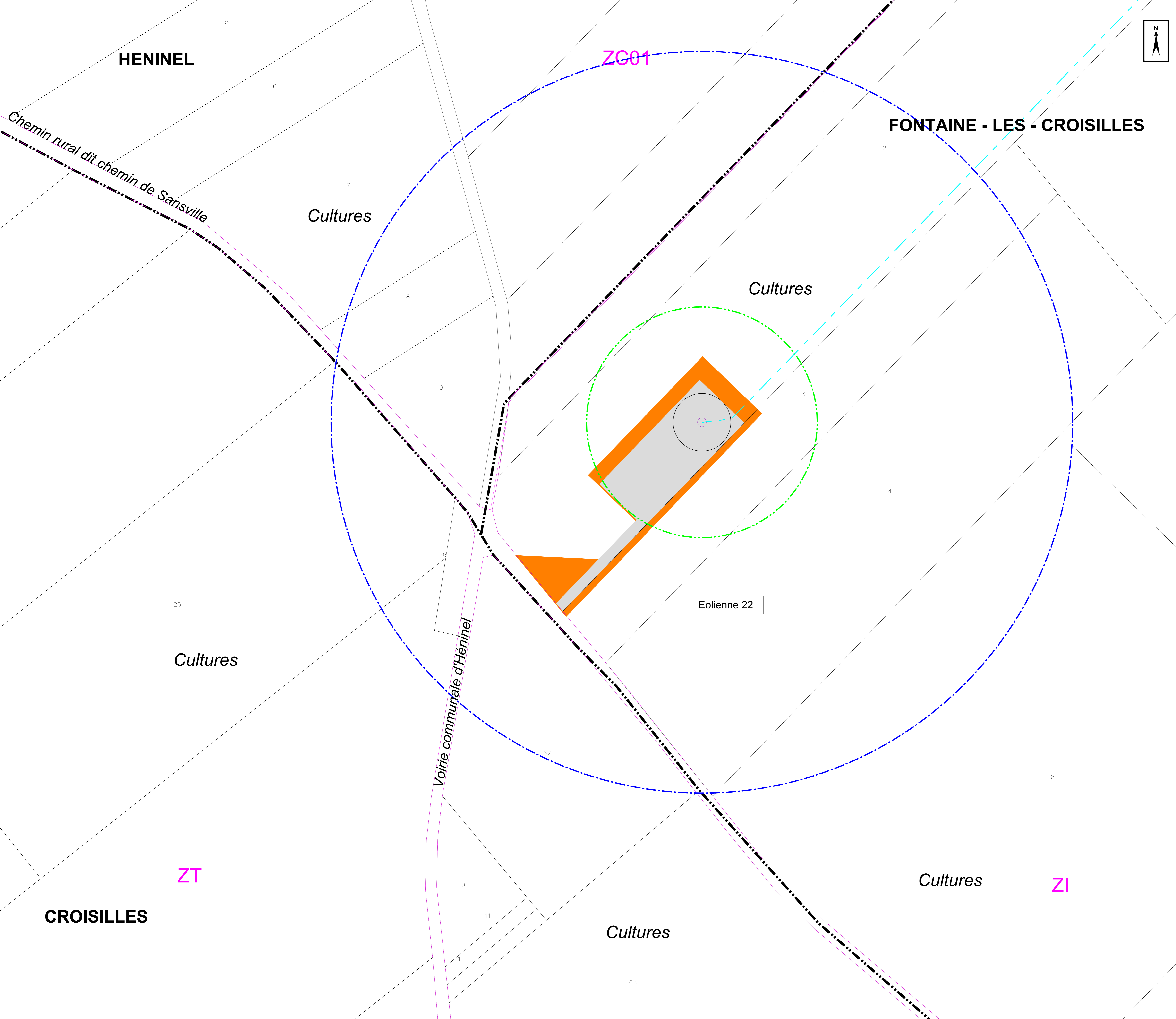
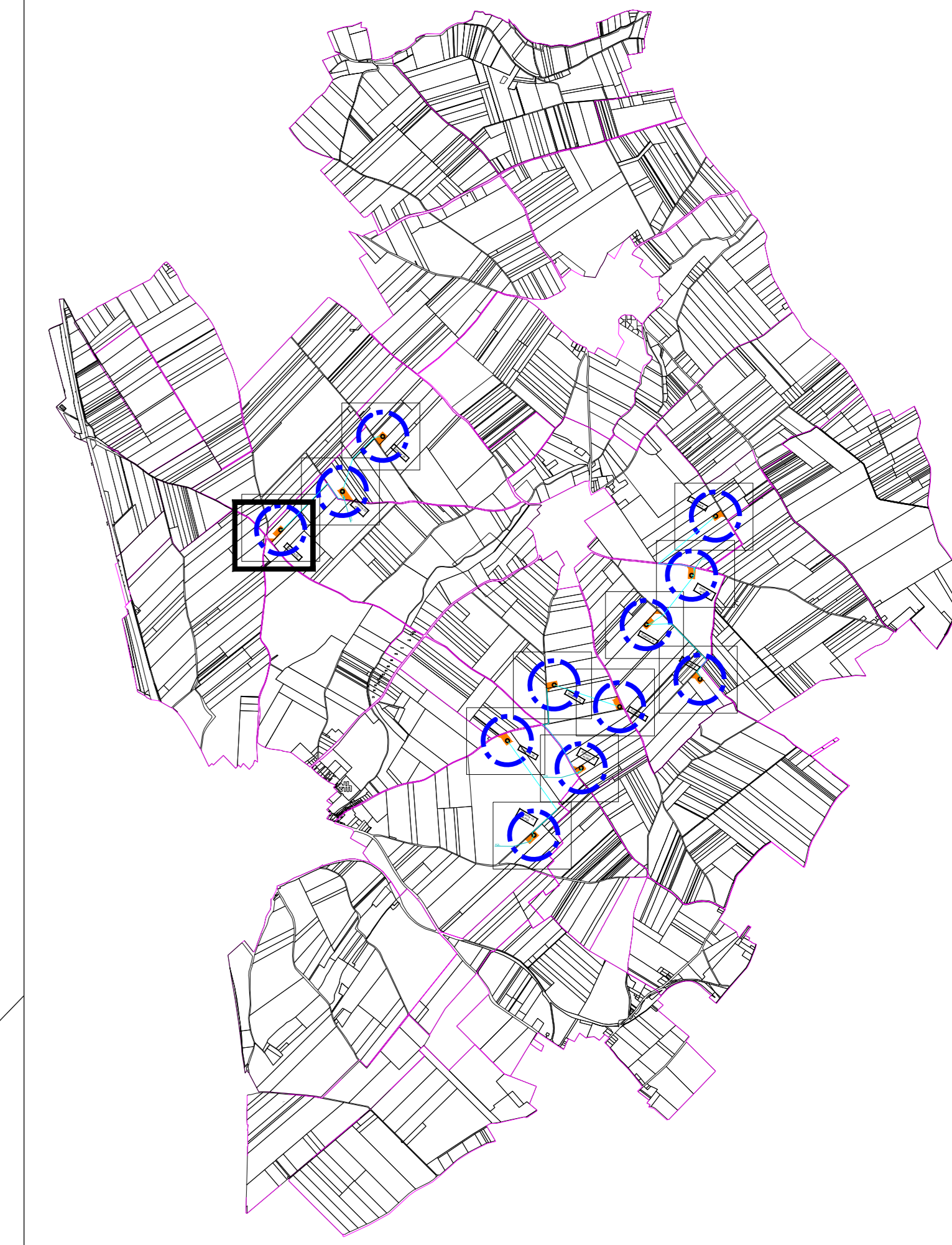

EOLIENNE 16

02	Mars 2018	P. Roussel	Modification du parc	G. Labrouche
01	Dec. 2016	P. Roussel	Emission originale	G. Labrouche
Ind.	Date	Nom	Modification	Vérifié

Fond de Plan dressé par :

PLAN DES INSTALLATIONS

NUMERO DE PLAN:	18NNP013 - I 16	 <small>Agence Normandie Nord Picardie 8, rue Henri Rivière 78 000 Rouen Tel: 02 32 08 18 80 Fax: 02 32 08 18 81</small>
NUMERO D'ETUDE:	18NNP013	
DATE:	CHEF DE PROJET	
MARS 2018	G. LABROUCHE	



Légende

	Limite de commune
	Limite de section
	Section cadastrale
	Emprise en phase exploitation
	Mât - Diamètre (4,30 m au maximum)
	Périmètre de 180,00m.
	Zone de surplomb du rotor (56 m au maximum)
	Aire des fondations
	Emprise en phase chantier
	Câbles électriques



PARC EOLIEN DE LA VOIE DES PRETRES SAS
 DOSSIER DE DEMANDE D'AUTORISATION D'EXPLOITER
 DU PARC EOLIEN DE LA VOIE DES PRETRES 2
 COMMUNES DE FONTAINE-LES-CROISILLES,
 CROISILLES
 EOLIENNE 22

02	Mars 2016	P. Roussel	Modification du parc	G. Labrouche
01	Dec. 2016	P. Roussel	Emission originale	G. Labrouche
Ind.	Date	Nom	Modification	Vérifié

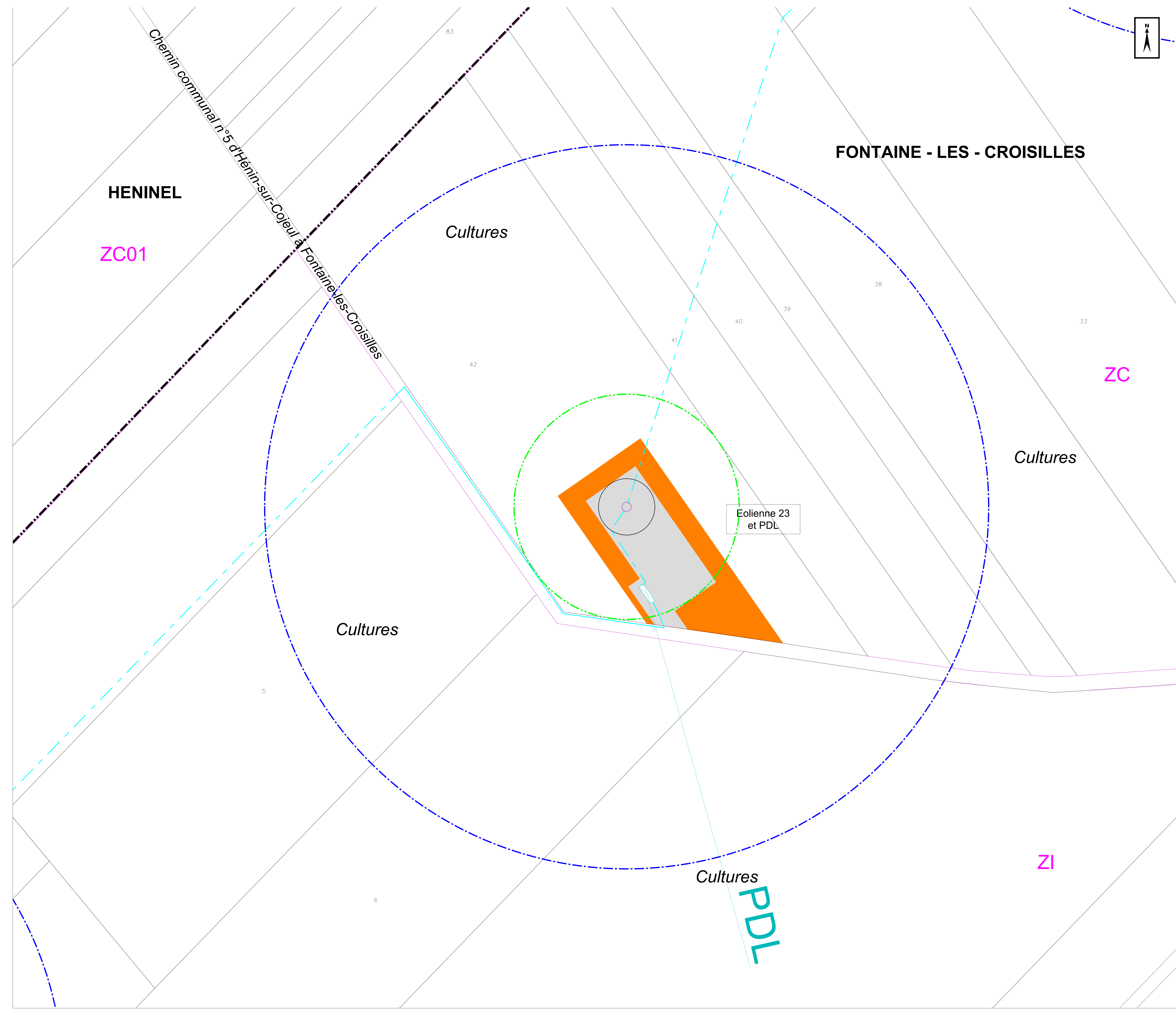
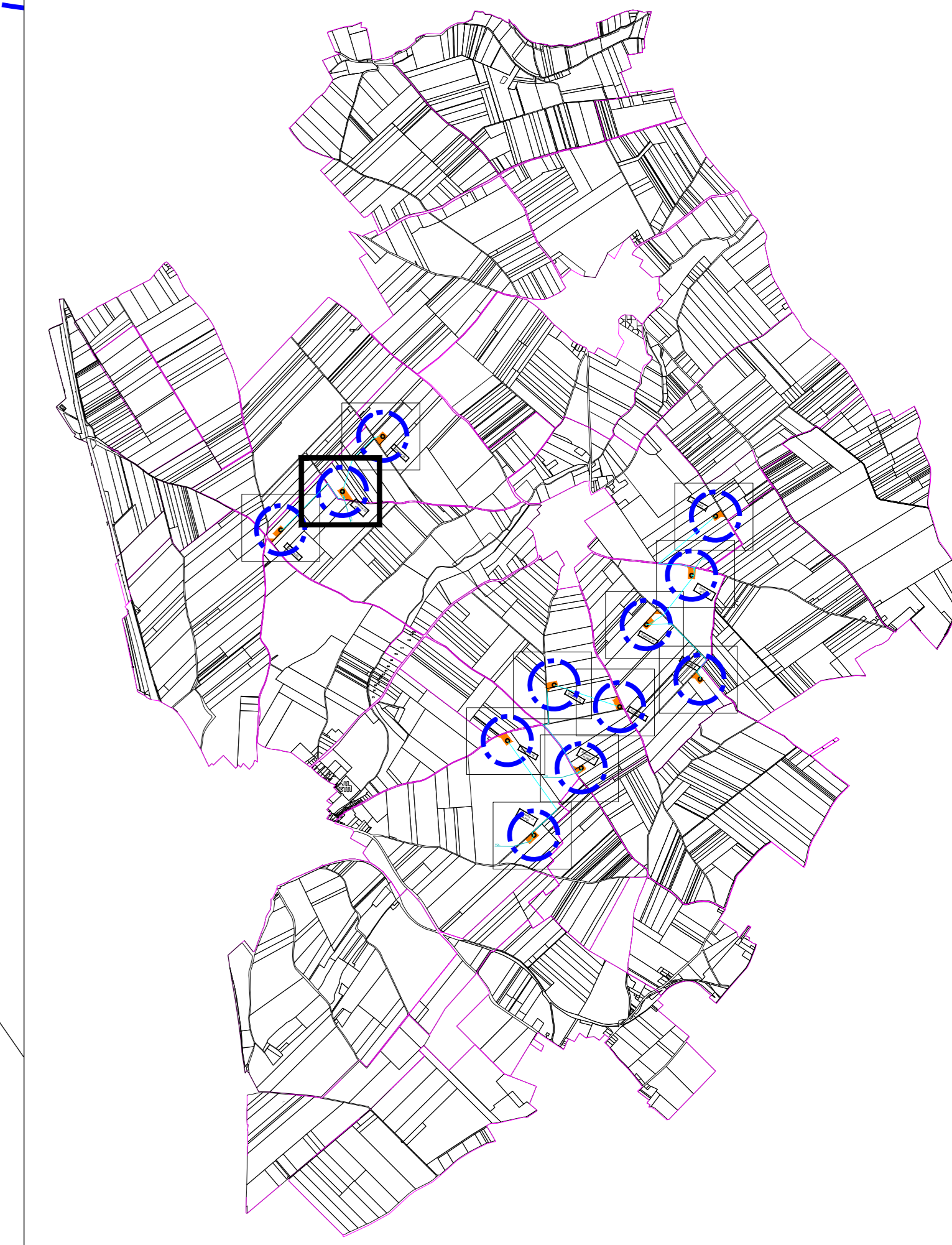
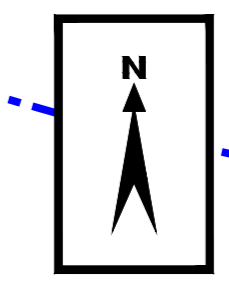
Fond de Plan dressé par :

PLAN DES INSTALLATIONS

NUMERO DE PLAN:	18NNP013 - I 22
NUMERO D'ETUDE	ECHELLE:
18NNP013	1 / 600
DATE	CHEF DE PROJET
DECEMBRE 2016	G. LABROUCHE

Agence Normandie Nord Picardie
 18, rue Henri Rivière
 78100 Rouen
 Tel. 02 32 08 18 80
 Fax. 02 32 08 18 81

Agitateurs Couverts



Légende

- Limite de commune
- Section cadastrale
- Limite de section
- Emprise en phase exploitation
- Mât - Diamètre (4,30 m au maximum)
- Périmètre de 180.00m.
- Zone de surplomb du rotor (56 m au maximum)
- Aire des fondations
- Emprise en phase chantier
- Poste de livraison
- Câbles électriques



PARC EOLIEN DE LA VOIE DES PRETRES SAS

DOSSIER DE DEMANDE D'AUTORISATION D'EXPLOITER
DU PARC EOLIEN DE LA VOIE DES PRETRES 2

COMMUNES DE FONTAINE-LES-CROISILLES,
CROISILLES

EOLIENNE 23

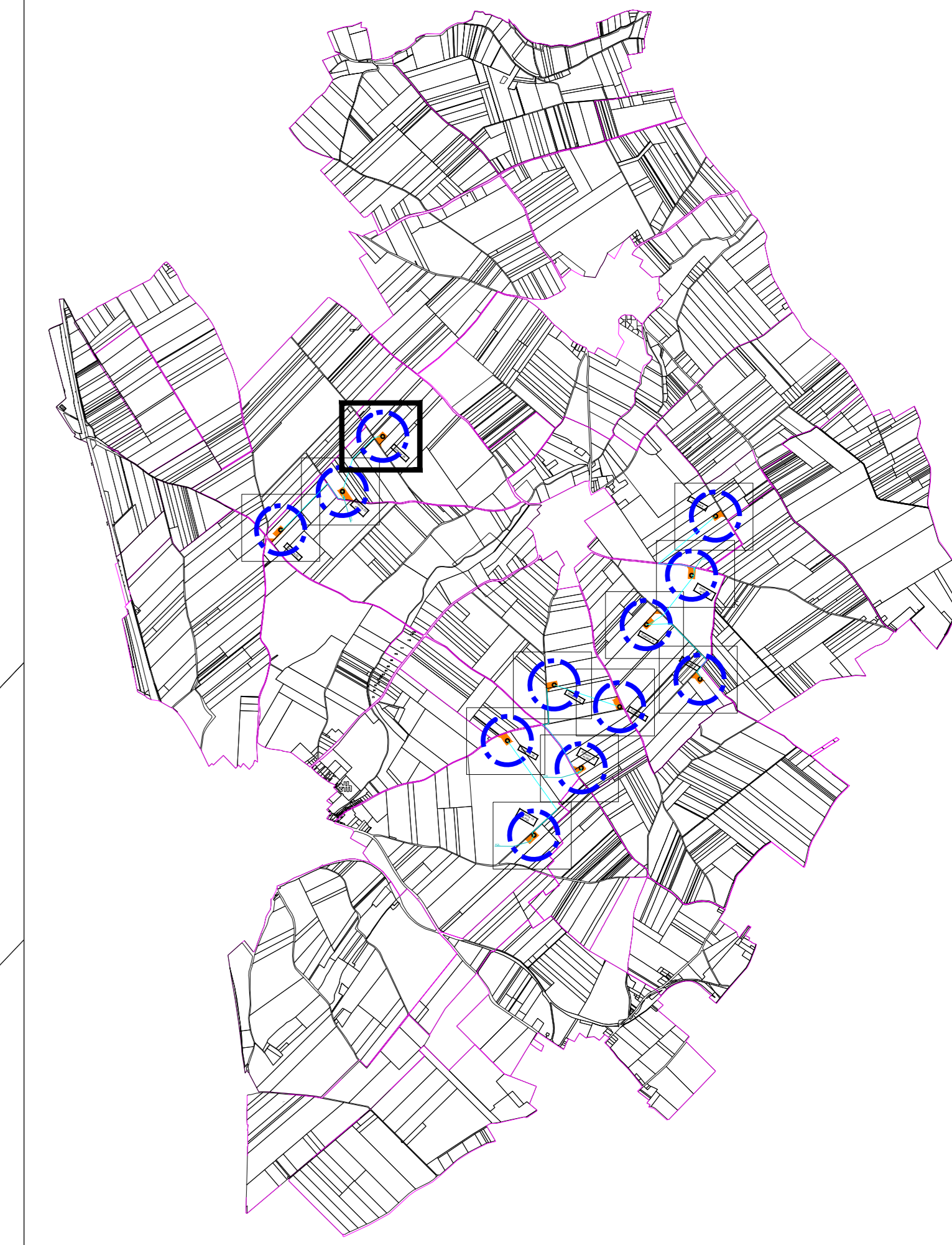
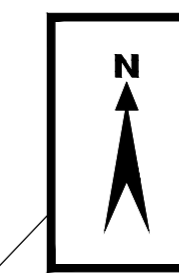
02	Mars 2018	P. Roussel	Modification du parc	G. Labrouche
01	Dec. 2016	P. Roussel	Emission originale	G. Labrouche
Ind.	Date	Nom	Modification	Vérifié

Fond de Plan dressé par :

PLAN DES INSTALLATIONS

NUMERO DE PLAN:	18NNP013 - I 23
NUMERO D'ETUDE	ECHELLE:
18NNP013	1 / 600
DATE	CHEF DE PROJET
MARS 2018	G. LABROUCHE





HENINEL

ZC01

ZC

FONTAINE - LES - CROISILLES

Cultures

Cultures

Cultures

Cultures











Cultures

Eolienne 24

ZC

Chemin d'exploitation n°1

Légende

-  Limite de commune
-  Limite de section
-  Section cadastrale
-  Emprise en phase exploitation
-  Mât - Diamètre (4,30 m au maximum)
-  Périmètre de 180.00m.
-  Zone de surplomb du rotor (56 m au maximum)
-  Aire des fondations
-  Emprise en phase chantier
-  Câbles électriques



PARC EOLIEN DE LA VOIE DES PRETRES SAS

DOSSIER DE DEMANDE D'AUTORISATION D'EXPLOITER
DU PARC EOLIEN DE LA VOIE DES PRETRES 2

COMMUNES DE FONTAINE-LES-CROISILLES,
CROISILLES

EOLIENNE 24

02	Mars 2018	P. Roussel	Modification du parc	G. Labrouche
01	Dec. 2016	P. Roussel	Emission originale	G. Labrouche
Ind.	Date	Nom	Modification	Vérité

Fond de Plan dressé par :

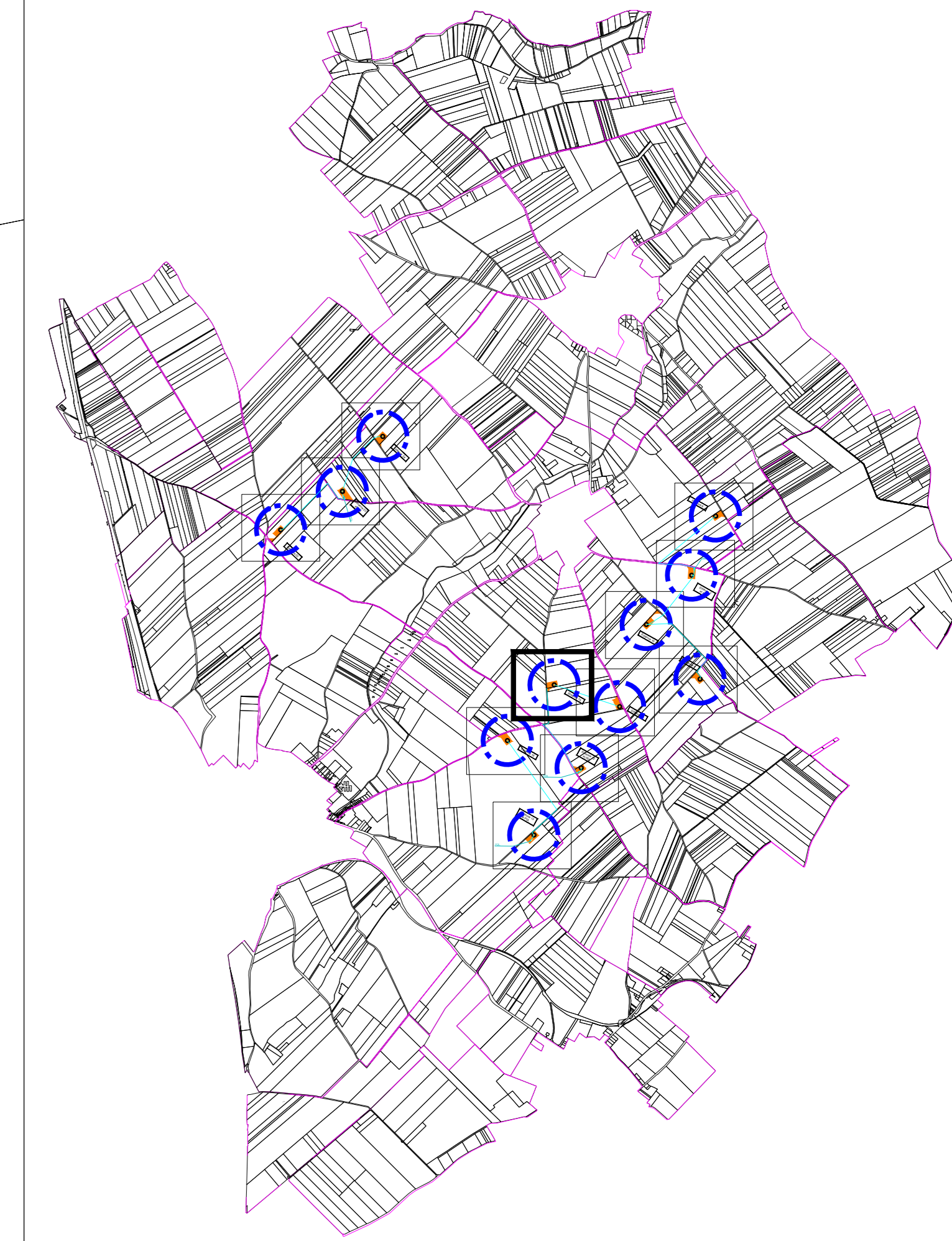
PLAN DES INSTALLATIONS

NUMERO DE PLAN:	18NNP013 - I 24
NUMERO D'ETUDE	ECHELLE:
18NNP013	1 / 600
DATE	CHEF DE PROJET
MARS 2018	G. LABROUCHE

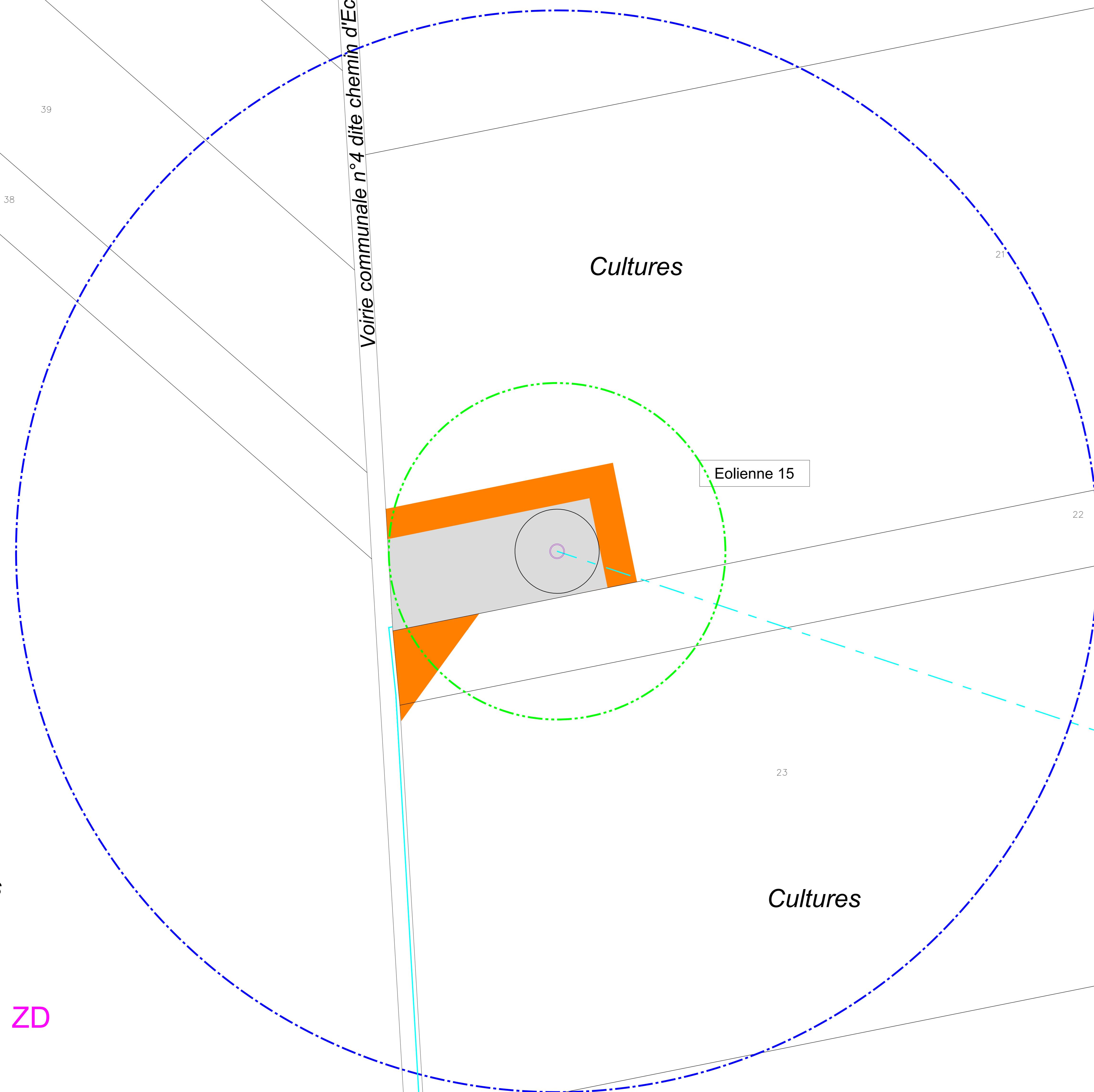




FONTAINE - LES - CROISILLES



Voirie communale n°4 dite chemin d'Ecoust-Saint-Mein



Eolienne 15

Cultures

Cultures

ZD

ZD

CROISILLES

Légende

- Limite de commune
- Limite de section
- Section cadastrale
- Emprise en phase exploitation
- Mât - Diamètre (4,30 m au maximum)
- Périmètre de 180.00m.
- Zone de surplomb du rotor (56 m au maximum)
- Aire des fondations
- Emprise en phase chantier
- Câbles électriques



PARC EOLIEN DE LA VOIE DES PRETRES SAS

DOSSIER DE DEMANDE D'AUTORISATION D'EXPLOITER
DU PARC EOLIEN DE LA VOIE DES PRETRES 2

COMMUNES DE FONTAINE-LES-CROISILLES,
CROISILLES

EOLIENNE 15

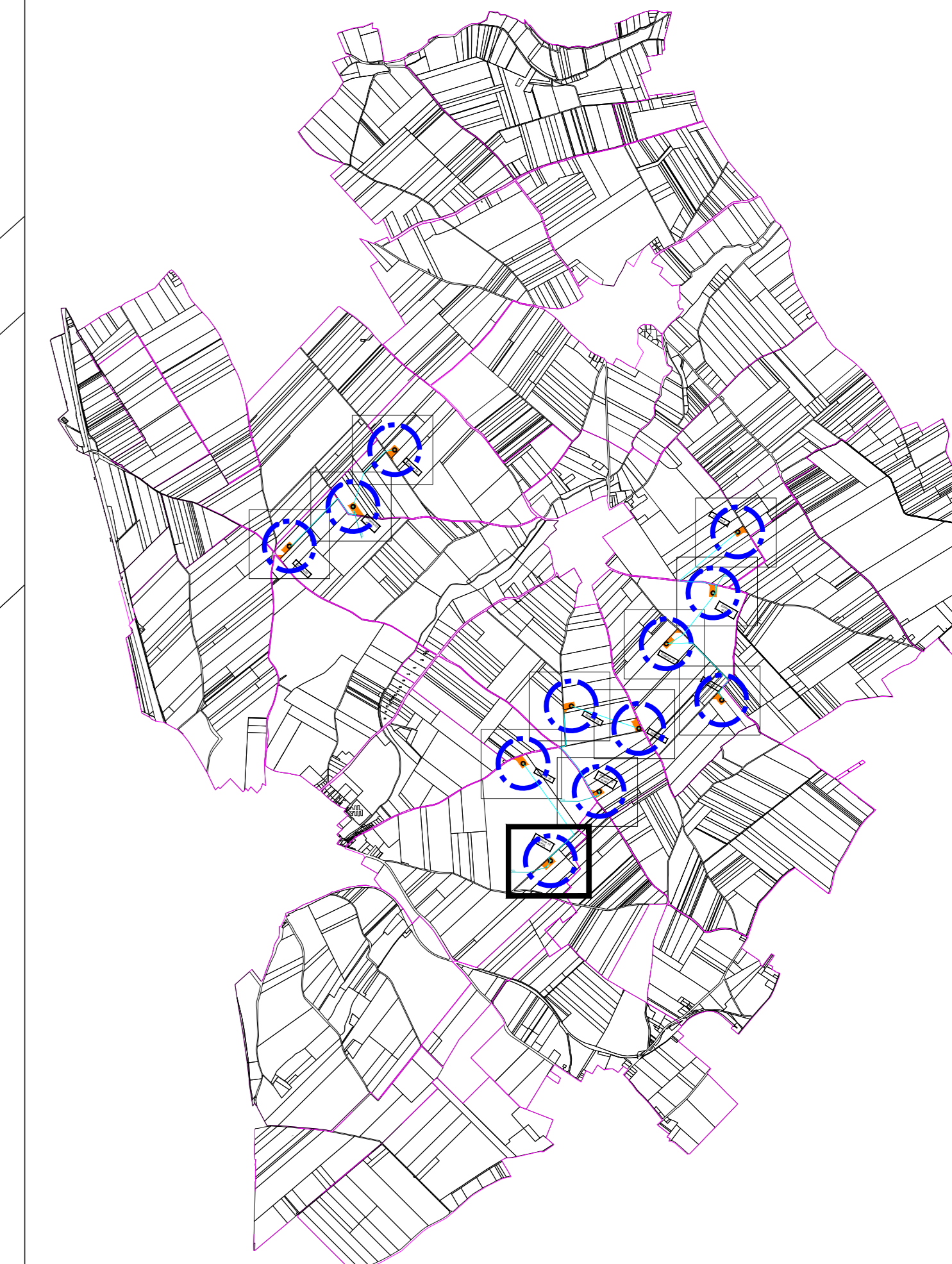
02	Mars 2018	P. Roussel	Modification du parc	G. Labrouche
01	Dec 2016	P. Roussel	Emission originale	G. Labrouche
Ind.	Date	Nom	Modification	Vérifié

Fond de Plan dressé par :

PLAN DES INSTALLATIONS

NUMERO DE PLAN:	18NNP013 - I 15
NUMERO D'ETUDE	ECHELLE:
18NNP013	1 / 600
DATE	CHEF DE PROJET
MARS 2018	G. LABROUCHE





Légende

- Limite de commune
- Section cadastrale
- Limite de section
- Emprise en phase exploitation
- Mât - Diamètre (4,30 m au maximum)
- Périmètre de 180,00m.
- Zone de surplomb du rotor (56 m au maximum)
- Aire des fondations
- Emprise en phase chantier
- Poste de livraison
- Câbles électriques
- Ligne Moyenne Tension existante



PARC EOLIEN DE LA VOIE DES PRETRES SAS

DOSSIER DE DEMANDE D'AUTORISATION D'EXPLOITER
DU PARC EOLIEN DE LA VOIE DES PRETRES 2

COMMUNES DE FONTAINE-LES-CROISILLES,
CROISILLES

EOLIENNE 13

02	Mars 2018	P. Roussel	Modification du parc	G. Labrouche
01	Dec. 2016	P. Roussel	Emission originale	G. Labrouche
Ind.	Date	Nom	Modification	Vérifié

Fond de Plan dressé par :

PLAN DES INSTALLATIONS

NUMERO DE PLAN:	18NNP013 - I 13
NUMERO D'ETUDE	ECHELLE:
18NNP013	1 / 600
DATE	CHEF DE PROJET
MARs 2018	G. LABROUCHE



PIECE N°7

**Demande d'autorisation d'exploiter au titre de l'article L 311-1
du Code de l'énergie pour les éoliennes du projet du Parc éolien de la Voie des Prêtres 2**



Ministère de l'Ecologie, du
Développement Durable et de l'Energie
Direction Générale de l'Energie et du
Climat
Tour Séquoia
92055 LA DEFENSE CEDEX

Paris, le 10 avril 2018

Objet : Demande d'autorisation d'exploiter au titre de l'article L 311-1 du Code de l'Energie pour les éoliennes du projet du Parc Eolien de la Voie des Prêtres 2

Madame, Monsieur,

Je soussigné, Dominique DARNE, agissant en qualité de Président de la société du Parc Eolien de la Voie des Prêtres SAS, dont le siège social est situé 8 rue Auber, 75 009 PARIS, ai l'honneur de solliciter une autorisation d'exploiter au titre de l'article L. 311-1 du Code de l'Energie pour le parc éolien de la Voie des Prêtres 2 situé sur les communes de Fontaine-les-Croisilles et Croisilles, dans le département du Pas-de-Calais.

À cet effet, vous trouverez joints à ce courrier :

- la demande d'autorisation d'exploiter conforme au décret numéro 2000-877 ;
- le K-bis de la société SAS Parc Eolien de la Voie des Prêtres.

Je vous prie de croire, Madame, Monsieur, d'agréer l'expression de mes salutations distinguées.


Dominique Darne
Président

parc éolien de la Voie des Prêtres

8 rue Auber _ 75009 _ Paris _ France _ phone +33 (0)1 42 61 84 53 _ fax +33 (0)1 42 61 24 59
SASU au capital de € 5.000 _ RCS Paris 535 079 776 _ TVA FR17 535 079 776



Demande d'autorisation d'exploiter selon les dispositions du décret 2000-77 du 7 septembre 2000 pour les éoliennes du projet du Parc Eolien de la Voie des Prêtres 2

IDENTITÉ DU DEMANDEUR

Dénomination de la Société	Parc Eolien de la Voie des Prêtres
Forme juridique	SAS
Siège social	8 rue Auber 75009 PARIS
Capital	5 000€
Numéro de SIREN	535 079 776
Numéro de SIRET	535 079 776 00014
Code APE	3511Z
Qualité du signataire	Monsieur Dominique DARNE, Président

CAPACITES TECHNIQUES, ECONOMIQUES ET FINANCIERES DU PETITIONNAIRE

Le Groupe Eurowatt (le « Groupe ») est spécialisé dans le développement, la construction et l'exploitation en France et en Europe d'installations de production d'énergie électrique telles que les centrales hydroélectriques et les parcs éoliens.

Ainsi, la société pétitionnaire est filiale à 100% du Groupe, dirigée par M. Dominique Darne, lui-même dirigeant de toutes les sociétés du Groupe. La société bénéficie du soutien technique et financier du Groupe et partage l'intégralité des ressources du Groupe dans toutes les phases, que ce soit, le développement, la construction ou l'exploitation.

Lorsque les contrats de construction seront signés, le Groupe apportera les fonds propres requis par les prêteurs bancaires qui apportent le solde du financement de la construction sous la forme de prêts à long terme adossés sur les contrats de vente d'électricité.

PRINCIPALES CARACTERISTIQUES DE L'INSTALLATION

ENERGIE PRIMAIRE :

Energie mécanique du vent

TECHNIQUE DE PRODUCTION :

Eoliennes de 2,5 MW à 3,37 MW de puissance unitaire, de génératrice asynchrone à vitesse variable et à pas variable

PUISSANCE TOTALE INSTALLEE DE LA FERME EOLIENNE :

De 30 MW à 40,44 MW

CAPACITE ANNUELLE DE PRODUCTION :

De 90 000 000 kWh à 121 320 000 kWh

FONCTIONNEMENT PREVISIONNEL EN HEURES PAR AN :

3000 heures pleine puissance

LOCALISATION DE L'INSTALLATION DE PRODUCTION CONCERNEE

Le Parc Eolien de la Voie des Prêtres 2 est constitué de 12 éoliennes et de 4 postes de livraison, implantés sur les communes de Fontaine-les-Croisilles et Croisilles, dans le département du Pas-de-Calais.

L'installation de production d'énergie électrique sera raccordée au réseau public de distribution d'énergie électrique.

INCIDENCE DU PROJET SUR LA SECURITE ET LA SÛRETE DES RESEAUX PUBLICS D'ELECTRICITE (EN PARTICULIER ART. 14 ET 18 LOI DU 10 FEVRIER 2000)

Conformément à l'article L121-4 du Code de l'Energie, le raccordement de ce parc sera réalisé par le gestionnaire du réseau de distribution ou le gestionnaire de réseau de transport dans le respect de sa Documentation Technique de Référence.

Le pétitionnaire attestera dans sa Proposition Technique et Financière le respect les prescriptions techniques générales de conception et de fonctionnement pour le raccordement au réseau public de distribution d'électricité auxquelles doivent satisfaire les installations des producteurs et les circuits d'interconnexion.

De plus, la société du Parc Eolien de la Voie des Prêtres SAS s'engage à obtenir, avant la mise sous tension des postes de livraison, une attestation de conformité bleue CONSUEL, qui attestera la conformité de l'installation aux normes en vigueur afin de garantir la sécurité et la sûreté des réseaux publics d'électricité.

APPLICATION DE LA LEGISLATION SOCIALE DANS L'ETABLISSEMENT

L'établissement n'emploie pas de personnel.

Cependant, il est précisé que les dispositions de la directive européenne 98/37/CE du 22 juin 1998 dite « directive machine » s'appliquent à l'installation, en particulier les exigences essentielles de sécurité et de santé concernant les opérateurs, c'est à dire les personnes chargées d'installer, de faire fonctionner, de régler, d'entretenir, de nettoyer, de dépanner, de transporter les machines.

INFLUENCE SUR L'ENVIRONNEMENT DU PARTI DE PRODUCTION RETENU

L'influence sur l'environnement du parti de production retenu est décrite dans l'étude d'impact contenue dans le dossier de demande d'Autorisation Unique.

Greffes du Tribunal de Commerce de Paris
1 QU DE LA CORSE
75198 PARIS CEDEX 04

Code de vérification : x2pkmjZ9NP
<https://www.infogreffe.fr/contrôle>



N° de gestion 2011B20421

Extrait Kbis

EXTRAIT D'IMMATRICULATION PRINCIPALE AU REGISTRE DU COMMERCE ET DES SOCIETES
à jour au 15 février 2018

IDENTIFICATION DE LA PERSONNE MORALE

<i>Immatriculation au RCS, numéro</i>	535 079 776 R.C.S. Paris
<i>Date d'immatriculation</i>	04/10/2011
<i>Dénomination ou raison sociale</i>	Parc Éolien de la Voie des Prêtres
<i>Forme juridique</i>	Société par actions simplifiée (Société à associé unique)
<i>Capital social</i>	5 000,00 EUROS
<i>- Mention n° 2 du 18/02/2013</i>	CONTINUATION DE LA SOCIETE MALGRE UN ACTIF NET DEVENU INFERIEUR A LA MOITIE DU CAPITAL SOCIAL. ASSEMBLEE GENERALE DU 29-01-2013
<i>Adresse du siège</i>	8 rue Auber 75009 Paris
<i>Activités principales</i>	Exploitation en vue de la vente de l'énergie produite de parcs de production d'énergie électrique par utilisation de l'énergie éolienne
<i>Durée de la personne morale</i>	Jusqu'au 03/10/2041
<i>Date de clôture de l'exercice social</i>	30 septembre

GESTION, DIRECTION, ADMINISTRATION, CONTROLE, ASSOCIES OU MEMBRES

Président

<i>Nom, prénoms</i>	Darne Dominique
<i>Date et lieu de naissance</i>	Le 01/04/1958 à Lyon 6ème (69)
<i>Nationalité</i>	Française
<i>Domicile personnel</i>	10 rue Meslay 75003 Paris

Commissaire aux comptes titulaire

<i>Dénomination</i>	Deloitte et Associés
<i>Forme juridique</i>	Société anonyme
<i>Adresse</i>	185 avenue Charles de Gaulle 92524 Neuilly Sur Seine CEDEX
<i>Immatriculation au RCS, numéro</i>	572 028 041 Nanterre

Commissaire aux comptes suppléant

<i>Dénomination</i>	BEAS
<i>Forme juridique</i>	Société à responsabilité limitée
<i>Adresse</i>	7-9 villa Houssay 92524 Neuilly Sur Seine CEDEX
<i>Immatriculation au RCS, numéro</i>	315 172 445 Nanterre

RENSEIGNEMENTS RELATIFS A L'ACTIVITE ET A L'ETABLISSEMENT PRINCIPAL

<i>Adresse de l'établissement</i>	8 rue Auber 75009 Paris
<i>Activité(s) exercée(s)</i>	Exploitation en vue de la vente de l'énergie produite de parcs de production d'énergie électrique par utilisation de l'énergie éolienne
<i>Date de commencement d'activité</i>	01/08/2011
<i>Origine du fonds ou de l'activité</i>	Création
<i>Mode d'exploitation</i>	Exploitation directe

Greffes du Tribunal de Commerce de Paris
1 QU DE LA CORSE
75198 PARIS CEDEX 04

N° de gestion 2011B20421

IMMATRICULATION HORS RESSORT

R.C.S. Arras

Le Greffier



FIN DE L'EXTRAIT

